# *Camino al Puerto del Juncal*

El Camino Real del Puerto, Playa y Barranco del Juncal, según consta en el Inventario Municipal de Caminos Reales, es en realidad un ramal del Camino Real Agaete-Las Palmas.

Dada la notable presencia de restos arqueológicos en la zona (Cueva del Moro, Cuevas Habitacionales del Juncal, etc.) se cree que este camino podría tener un origen prehispánico, habiendo facilitado así la comunicación entre los diversos asentamientos aborígenes.

Hasta los años setenta del siglo XX sirvió de acceso a las ricas zonas de cultivo de Las Moriscas y los Llanos de El Turmán. Análogamente, era utilizado para acceder a la bahía formada en la desembocadura del Barranco del Juncal (denominada ésta según la memoria colectiva de los agaetenses como 'El Puerto'), lugar desde el que las pequeñas embarcaciones artesanales durante el período de pesca de la sardina sacaban los chinchorros con la captura del día o se refugiaban en caso de que les sorprendiera el mal tiempo.

El Camino al Puerto, en la actualidad algo alterado en su primer tramo por la construcción de nuevas urbanizaciones y vías de comunicación, transcurre de sur a norte, paralelo a la costa septentrional del municipio a lo largo de unos dos kilómetros, y con nula dificultad salvo el tramo final de bajada al Barranco y Puerto del Juncal.

## ***Datos del recorrido:***

- Inicio de la ruta: El Moral (Comisaría de la Policía Local) [Lat: 28º6'11" N - Lon: 15º42'7" O]
- Final de la ruta: Playa y Puerto del Juncal [Lat: 28º7'2" N - Lon: 15º42'14" O]
- Longitud: 1,94 km
- Duración estimada: 1 h
- Dificultad: Baja
- Estado del Camino: Manifiestamente mejorable en su tramo inicial y final.
- Altitud máxima: 88 m
- Altitud mínima: 0 m
- Desnivel: 88 m
- Desnivel acumulado en subida: 55 m
- Desnivel acumulado en bajada: 102 m

- Pendiente máxima ascendente: 14 %
- Pendiente máxima descendente: 35 %
- Pendiente media ascendente: 5 %
- Pendiente media descendente: 11 %
- Perfil longitudinal (unidad: metro):

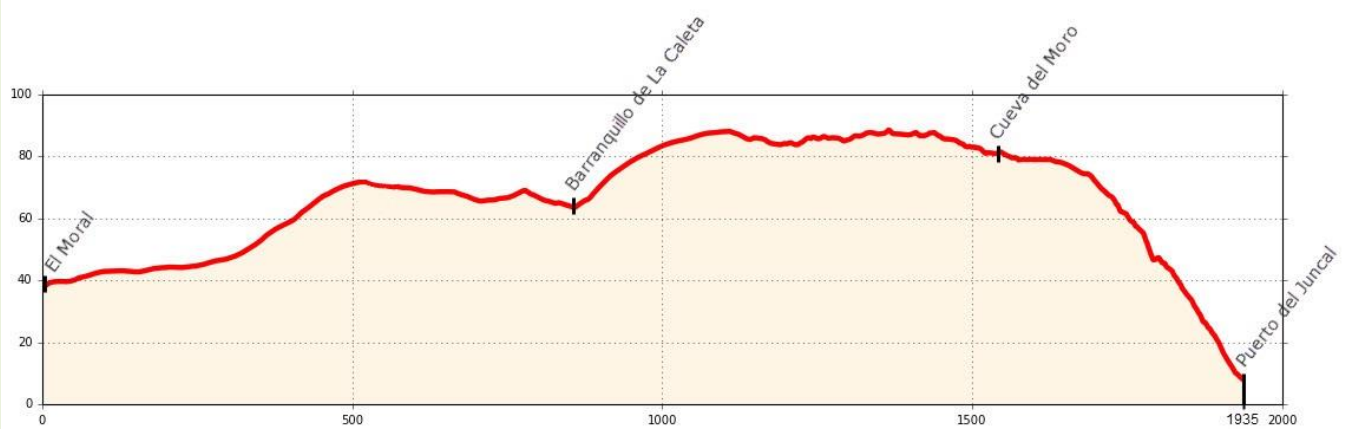


- Puntos de interés:

*·Era de Pedro el Celador*
*·Cueva del Moro*
*·Túmulo prehispánico*
*·Roque del Puerto*
*·Cuevas Habitacionales de Barranco del Juncal*
*·Trinchera de la Segunda Guerra Mundial (La Fortaleza)*
*·Choza de Manuel el Pastor*
*·Playa y Puerto del Juncal*

## ***Descripción literal del recorrido:***

El comienzo del camino se encuentra en las proximidades de la rotonda de entrada a la Villa de Agaete, junto al torreón distribuidor de energía eléctrica. Tomamos la pista de tierra contigua a las dependencias de la policía local, ascendiendo paralelamente a la GC-2 durante unos 400 m hasta alcanzar el puente que cruza la vía. De manera previa al puente nos encontramos con la bifurcación más destacable de la ruta, si tomáramos el desvío de la derecha (Camino Viejo de Las Chiqueras) éste nos llevaría hasta Barranco Hondo, Los Llanos y Piso Firme, y posteriormente, a Gáldar y Las Palmas.

Tras cruzar el puente nos encontramos con otra bifurcación, el camino de la izquierda nos conduce hasta la Playa de La Caleta tras andar algo más de 500 m a través de varios caseríos y zonas de cultivo ya en desuso (Llanos de El Turmán). Tomando este desvío podríamos volver también al punto inicial de la ruta siguiendo el camino que atravesaría la actual Urbanización El Turmán (inexistente en varias zonas hoy día) y que a continuación bordea el cementerio del municipio.

En nuestro caso, tras cruzar el puente tomaremos el desvío de la derecha y seguiremos la senda durante 300 m en dirección norte hasta vadear el barranquillo de La Caleta. Al llegar al Barranquillo de La Caleta volveremos a encontrarnos con otra bifurcación: a la derecha el camino denominado 'Camino Agrícola de Las Moriscas' (considerado como tramo secundario en nuestra ruta, al igual que el de acceso a La Caleta, aunque es altamente recomendable recorrer ambos senderos); y a la izquierda por el que nosotros continuaremos (Camino de Los Pescadores).

Ascendemos por la cuesta de Las Moriscas transitando entre los antiguos terrenos de cultivo del tomate, hoy abandonados. El sendero, llano y cómodo, serpentea ahora la costa durante unos 400 m y a una altitud media de 80 m hasta llegar a la Cueva del Moro, en el margen derecho del camino. Se trata de un recinto aborigen labrado en toba volcánica granulosa que era utilizado como cueva-granero; en 1963 el comisario provincial de excavaciones arqueológicas, Don Sebastián Jiménez Sánchez, descubrió unas pinturas rupestres antropomorfas en el interior de la cueva, hoy prácticamente desaparecidas a causa de la erosión, la nula conservación y la acción desbravada de desaprensivos.

CUEVA DEL MORO
Foto cedida por don Javier Tadeo Alemám
Agaetespacioweb

CUEVA DEL MORO
Pinturas antropomorfas
Foto cedida por don Javier Tadeo Alemám
Agaetespacioweb




Sobre la cueva, al este, se encuentra el cerro de la Montaña de Las Moriscas a 128 m de altitud, lugar digno de visitar y punto de interés de esta ruta, llamado por los lugareños 'La Fortaleza'. En este cerro, el batallón del ejército destacado en Agaete durante los años cuarenta del siglo pasado, y en previsión de un desembarco aliado si España entraba en la contienda mundial al lado de Alemania, construyó una serie de trincheras y posiciones defensivas para vigilancia costera que aún hoy día podemos apreciar.

Dejando atrás la Cueva del Moro continuaremos por la senda, antes de iniciar la bajada al Puerto, encontraremos un túmulo prehispánico catalogado por el mencionado don Sebastián Jiménez Sánchez.

En dirección NO accedemos al Roque del Puerto, farallón que da cobertura y conforma la ensenada del Puerto del Juncal, desde el que podremos disfrutar de unas espléndidas vistas de la línea de costa del municipio, Tamadaba, el Puerto de Las Nieves, Faneque, la punta de La Aldea o la propia isla de Tenerife, así como del Puerto del Juncal.

Retomada la ruta de acceso a la bahía, nos encontramos con la huella inapreciable de la bajada originariamente utilizada por los pescadores, hoy día impracticable; en la zona existen múltiples desvíos, veredas y atajos que podrían dar lugar a confusión en cuanto a cuál era el verdadero Camino de Los Pescadores. Actualmente existe otro acceso al oeste del original, esta bajada alternativa al Barranco, Playa y Puerto del Juncal tiene una dificultad algo más elevada que el resto de la ruta, hecho que quedará altamente recompensado con la posibilidad de disfrutar de este singular rincón de la Villa.

Además de la propia bahía, hacia el este podremos contemplar un conjunto de cuevas habitacionales aborígenes localizado en la misma vertiente por la que hemos descendido, inventariadas en las excavaciones realizadas dentro del Plan Nacional de los años 1940 por Don Sebastián Jiménez Sánchez, y accesible desde la propia bajada desviándonos unos 50 m.

Desde la playa y caminando unos 200 m barranco arriba, tras franquear una serie de edificaciones, nos encontraremos con el Camino Agrícola de Las Moriscas; tras ascender por este camino para abandonar el barranco y ubicados en la loma, tomando

el primer desvío a la derecha y ascendiendo (dirección O), llegaremos hasta La Fortaleza, descrita anteriormente como lugar de localización de las trincheras de la Segunda Guerra Mundial. Volviendo sobre nuestros pasos, descenderemos desde el cerro para retomar el Camino Agrícola de Las Moriscas; a 200 m, en el margen derecho del camino se ubica el cobertizo utilizado durante su actividad agrícola por quien fuera alcalde de la Villa: Manuel el Pastor. Siguiendo esta ruta conectaremos con la primera etapa del Camino al Puerto, en las inmediaciones del Barranquillo de La Caleta.

***Geología del Terreno:***

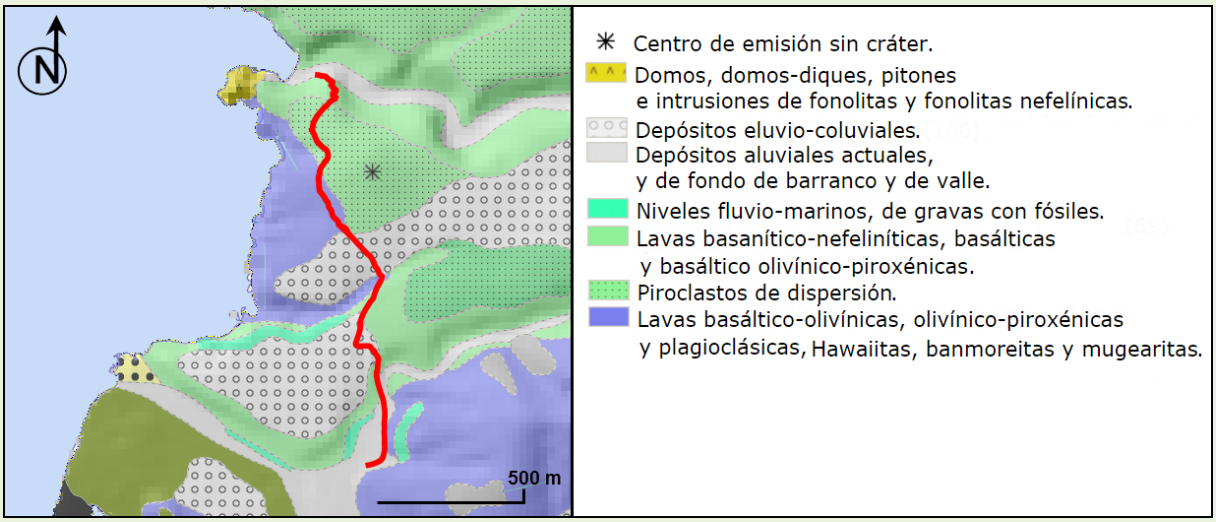


Las litologías presentes en la zona son:

-**Depósitos eluvio-coluviales:** materiales granulosos, de 1-2 cm de tamaño, con intercalaciones de cantos más gruesos y de niveles de material piroclástico fino.

-**Depósitos aluviales actuales, y de fondo de barranco y de valle:** Depósitos de 1-5 m de espesor formados por arenas oscuras y gravas heteromícticas y heterométricas (de 1-2 y hasta 40-50 cm de tamaño). Depósitos torrenciales localizados en los principales barrancos de la isla, preferentemente cerca de sus desembocaduras.

-**Niveles fluvio-marinos, de gravas con fósiles:** conglomerados basálticos con melobesias y fósiles marinos, localizados a 80-100 m sobre el nivel del mar.

-**Lavas basanítico-nefeliníticas, basálticas y basáltico olivínico-piroxénicas. Tefritas subordiriadas:** Coladas masivas y de hasta 2-3 m de espesor individual. Ligera disyunción columnar. Rocas oscuras, porfídicas (olivinico-piroxénicas), con matriz afanítica o con tramos vesiculares. Espesor de conjunto variable según sectores: 15-20 m o hasta 100-150 m, o más.

-**Piroclastos de dispersión:** acumulaciones material de tamaño lapilli y, a veces, escorias, con potencias variables de hasta algún metro.

-**Lavas basáltico-olivínicas, olivínico-piroxénicas y plagioclásicas, con traquibasaltos subordinados. Hawaiitas, banmoreitas y mugearitas:** Apilamientos de coladas basalticas, con intercalaciones de almagres, más frecuentes hacia la parte alta. Hacia la parte baja, las coladas son más de tipo pahoehoe, y con potencias individuales de 1-2,5 m.

Además, están presentes dos singularidades geológicas en el sector, el Centro de Emisión sin cráter de la Montaña de Las Moriscas, y el domo-dique o pitón que conforma el Roque del Puerto.

***Flora:***

En las zonas de Barranquillo de La Caleta y Barranco del Juncal la vegetación viene representada básicamente por las Comunidades Edafohigrófilas o de cauce de barranco como los juncos, cañaverales y palmeras.

En el resto del camino la vegetación presente se corresponde con la del denominado Piso Basal. En esta zona de acantilados cercanos a la costa y de poca altura también se desarrolla un ecosistema afectado por condiciones ambientales muy influidas por la cercanía del mar: gran salinidad, viento, humedad marina, elevada insolación y escasas precipitaciones.



Tabaiba Salvaje
(Euphorbia regis-jubae)
Foto cedida por Javier Tadeo Alemán

AULAGA
Launaea arborescens (Batt) Murb.
NOMBRE-s VULGAR-es: Julaga. Taulaga.
Foto cedida por don S. Jorge Cruz Suárez

Tunera India
(Opuntia dillenii)
Foto cedida por Javier Tadeo Alemán

Otras especies presentes en la zona son: el Rabogato, la Ratonera, la Turmera o Papa cría, la Tolda, la Uvilla de Mar, la Siempreviva de Mar, la Rosa o Manto de la Vírgen (ó Espinocillo), la Cakile marítima u Oruga de Mar, la Lechuga o Acelga de Mar, la Gallinuela, el Cagalerón o Tebete y la Barrilla.

Papa cría, Turmera ó Trufa del Desierto
(Terfeziaceae)
Foto cedida por Javier Tadeo Alemán
Agaetespacioweb


Uvilla de Mar
(Zygophyllum fontanesii)
Foto cedida por Don Javier Tadeo Alemán
Agaetespacioweb

Tolda (Euphrobia aphilla)
Foto cedida por Don Javier Tadeo Alemán
Agaetespacioweb

Siempreviva de Mar
(Limonium pectinatum)
Foto cedida por Don Javier Tadeo Alemán
Agaetespacioweb

Rosa o Manto de la Vírgen - o Espinocillo
(Fagonia cretica)
Foto cedida por Don Javier Tadeo Alemán
Agaetespacioweb


Cakile marítima u Oruga de Mar
Foto cedida por Don Javier Tadeo Alemán
Agaetespacioweb

Lechuga o acelga de mar (Astydamia latifolia)
Foto cedida por Don Javier Tadeo Alemán
Agaetespacioweb


Gallinuela
Foto cedida por Don Javier Tadeo Alemán
Agaetespacioweb

***Fauna:***

La escasa fauna terrestre está representada por el Lagarto Gigante de Gran Canaria (Gallotia Stelini), muy abundante en el primer tramo, proximidades del Barranco de La Caleta y antiguas zonas de cultivo de tomateros, donde los numerosos muros de piedra de separación de los terrenos constituyen su hábitat natural.

En las zonas de acantilados del Roque del Puerto anidan de forma permanente la paloma bravía (columba livia), la pardela cenicienta (Calonectris diomedea borealis), la gaviota pati amarilla (Larus michahelis) y el cernícalo común (Falco tinnunculus). Además, en la zona se puede observar en raras ocasiones otro tipo de aves invernantes procedentes de otras latitudes, como garzas y patos.

Entre los invertebrados destacan la chuchanga, el Escarabajo Negro y la Mariposa de la col.

Escarabajo Negro (Pimelia granulicollis)
www.wikipedia.org

Mariposa de la col (Pieris brassicae)
www.wikipedia.org

## Autoría y Propiedad Intelectual

www.agaetespacioweb.com

agaetespacioweb@gmail.com

## Colaboradores

Adrián Cruz

Antonio Diepa

Carlos Álamo

Héctor Jiménez

Javier Tadeo

Juan Antonio Jiménez

Jorge Cruz

José Manuel Jiménez

José Ramón Santana

*Diciembre de 2015*